

autour de Pérols-sur-Vézère

CORRÈZE

"Les Ruines des Cars"

Office de tourisme le plus proche
BUGEAT (05 55 95 18 68)

Photo : J. TRIBHOUT

Point de départ
Place de l'Eglise
19170 Pérols-sur-Vézère

Longueur du circuit
20km100

Durée moyenne du parcours
1h45

VTC ou VTT recommandé !

CURIOSITÉS

- **Pérols-sur-Vézère :**
  - Eglise
  - Croix sur le puits
  - Les Moulins de Razel
  - Landes à Bruyères - Varieras
  - Toits de chaume - Varieras
  - Pont de Varieras (hors circuit)
- **St-Merd-les-Oussines :**
  - Eglise XIIIème s. avec enfeu extérieur
  - Gisant et Tombe d'un Chevalier *(cimetière)*
  - Croix et Fontaine Saint-Médard
  - Etang des Oussines
- **Millevaches :**
  - Ruines des Cars (hors circuit) *(vestiges Gallo-romains)*



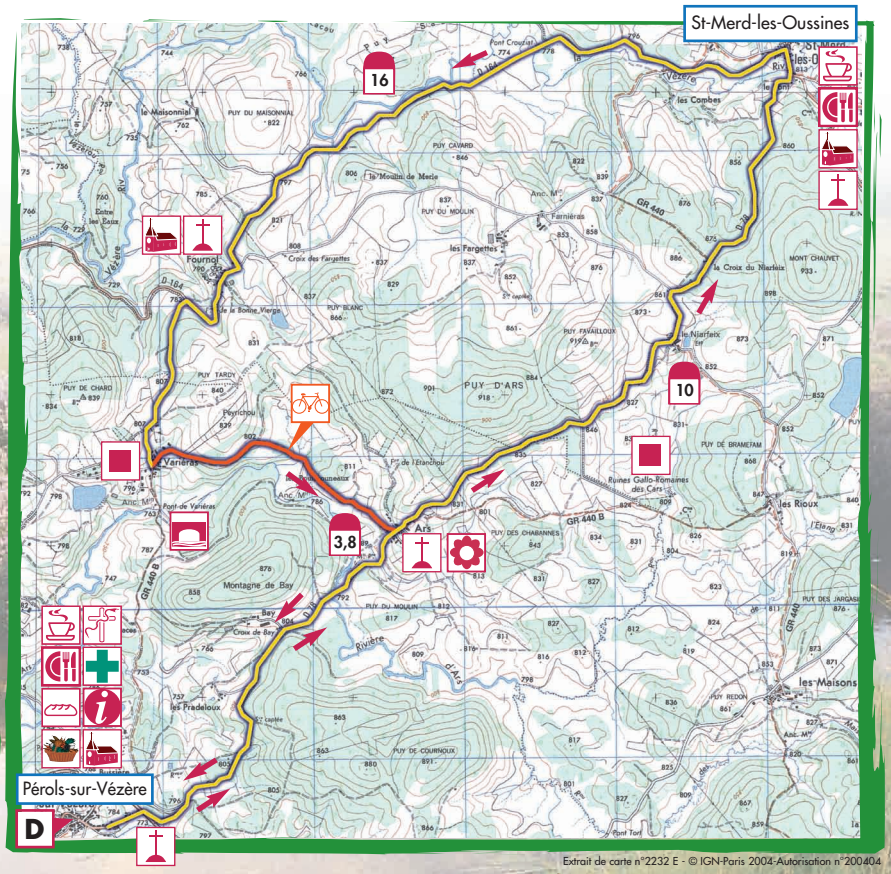

Extrait de carte n°2232 E - © IGN-Paris 2004-Autorisation n°200404

Photo : JOURNOU / CDT Corrèze