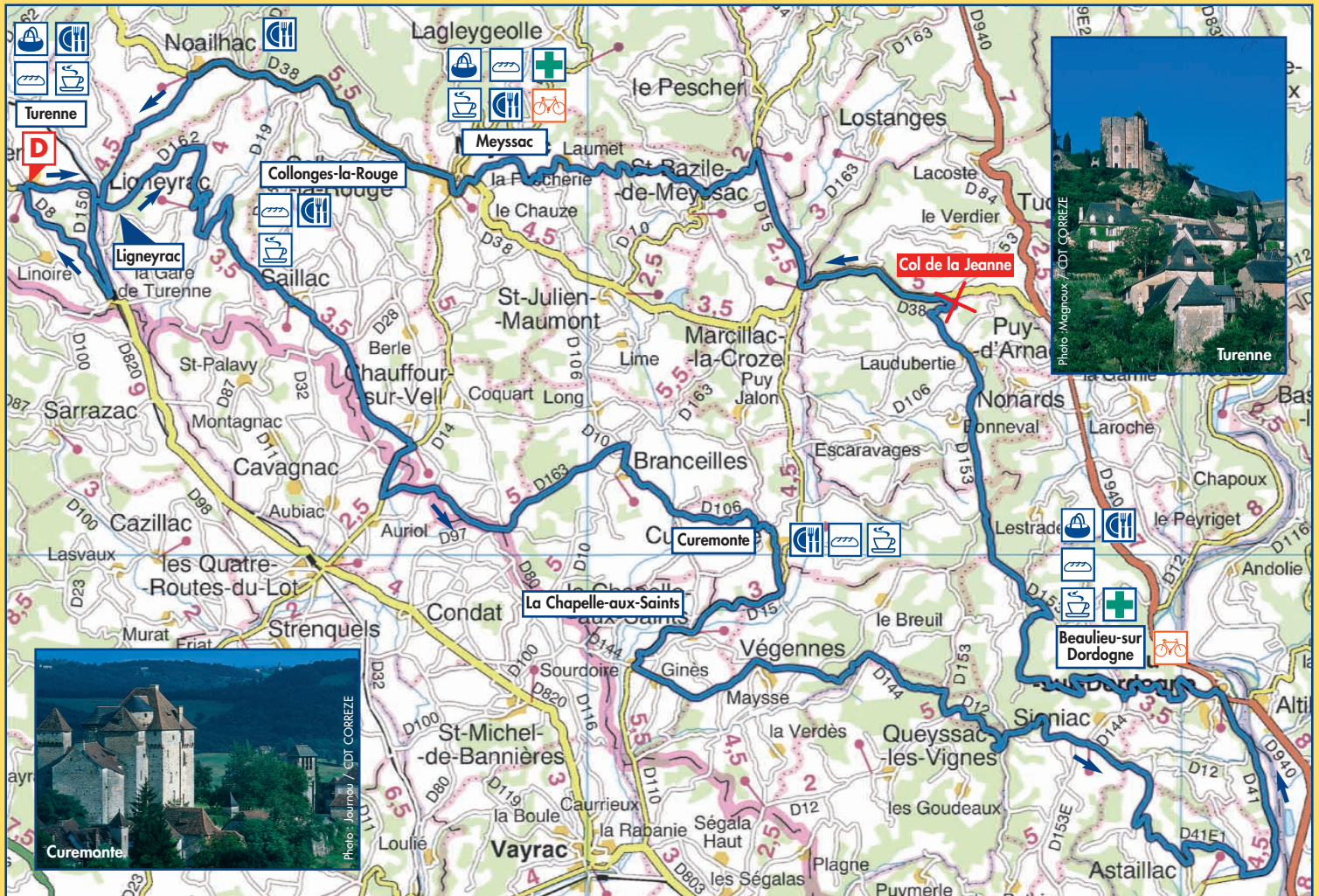
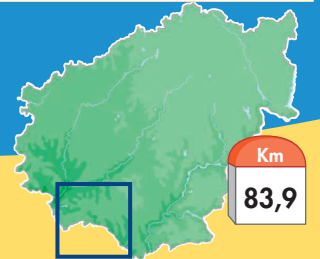
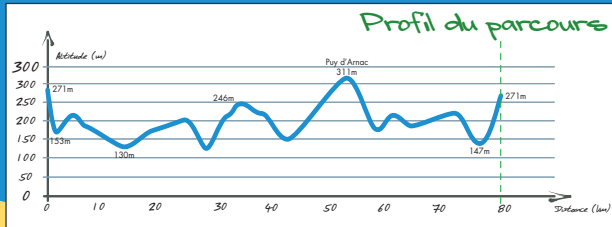


LIEU	ROUTE	DIRECTION	Km total	Altitude	REMARQUES
Turenne	D150 →	D162 Boulou les Roses-Ligneyrac	0	271	descente rapide - Plus Beaux Village de France
Ligneyrac	D150E2 →	D150 E2/D19/VC : Collonges puis Saillac	5,4	222	D150E2 puis D19 à gauche, puis VC à droite
Saillac	D28E →	"La Corrèze à vélo", puis D14 à droite	9,6	181	
X D14/D243	D243 ←	Branceilles	14,4	130	
Branceilles	D106 →	Curemonte	18,2	172	
Curemonte	VC →	Droite : traverser village puis D15 La Chapelle aux Saints	22,4	200	Plus Beaux Village de France
La Chapelle-aux-Saints	D15	Vayrac puis D144 Végennes	25,9	133	
Végennes	D15E →	Aucun panneau puis D12 Queyssac	29,3	208	aucun panneau au X suivant, suivre D15E Queyssac
Queyssac	D12	Beaulieu	33,1	246	
Belmonts-Haut	D41E →	Astaillac puis Beaulieu par D141E1 et D41	36,9	305	
Beaulieu	D144 ←	Sionac, puis Puy d'Arnac par D153E et D153	46,8	150	
Puy d'Arnac	D153	Tudeils, puis D38	57,3	311	traverser le village ; Col de la Jeanne
Montmaur	D15 →	Lanteuil-Le Pescher, puis D10 St Basile de Meyssac à gauche	58,8	158	
Les Sarres	VC →	Le Chassaing, Laumet, Meyssac	62,3	210	
Meyssac (quartiers anciens)	D38 →	Collonges	69	196	sortie Meyssac prendre ancienne D38, dir Moulin de la Valanne
Collonges	D38 →	Brive puis D38E2 Fossat-Ht et D150 Noilhac	70,6	213	avant Collonges, reprendre la D38 à droite
Noilhac	D150	Brive puis Turenne	75,7	210	sortie bourg, aménagement carrefour dangereux, suivre Brive puis Collonges. Au cimetière, D150 Turenne
Pt Tourmente	D150 ←	Gare de Turenne puis D8 Turenne	79,4	153	passer sous pont SNCF puis prendre à gauche
Arrivée à la Gare de Turenne	D8 →	Turenne	83,9	271	



Scan IGN Départemental® - N° de licence 2005 CUBC 0106

Offices de tourisme les plus proches
Beaulieu - Tél. 05 55 91 09 94
Pays de Collonges-la-Rouge - Tél. 05 55 25 47 57