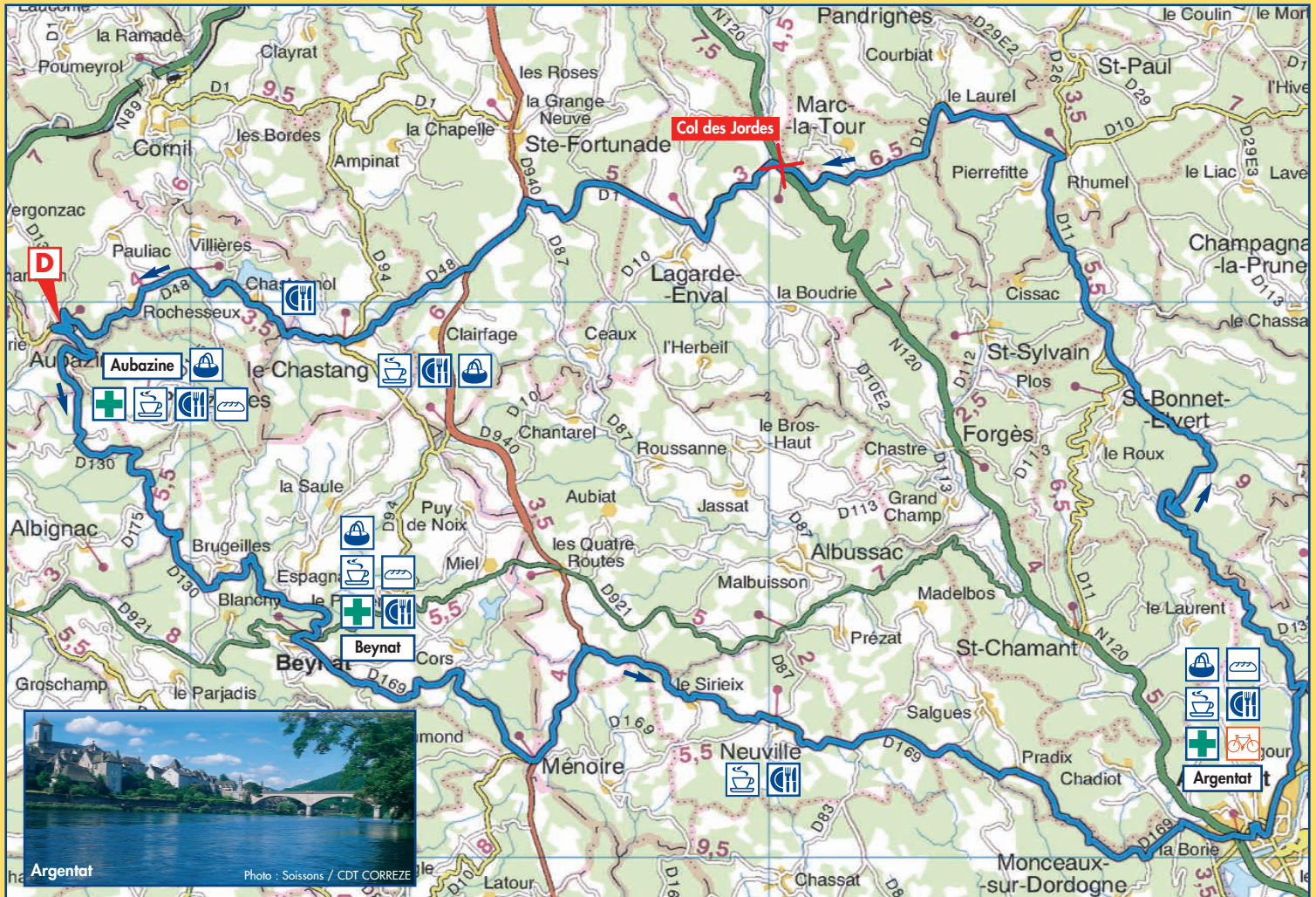

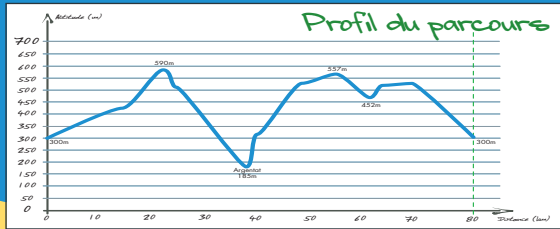


| LIEU                           | ROUTE | DIRECTION | Km total | Altitude | REMARQUES                              |
|--------------------------------|-------|-----------|----------|----------|--|
| Aubazine - Place du 8 mai      | D130  | ↖         | 0        | 300      | Nombreuses curiosités et points de vue |
| Beynat - X D921/D130           | D130  | ↖         | 12,6     | 414      |  |
| X D169/D169E                   | D169  | ↑         | 14       | 418      |  |
| La Graffouillère - X D169/D940 | D940  | ←         | 19       | 554      |  |
| X D940/D169                    | D176  | →         | 21,4     | 590      | Table d'orientation de Roche de Vic    |
| Neuville - X VC/D169           | D169  | ←         | 25       | 501      |  |
| Argentat (centre ville)        | D18   | →         | 35,6     | 185      | Vieille ville - Quais de la Dordogne   |
| Argentat                       | D131  | ←         | 37,6     | 187      |  |
| Sommet de côte - X D131/VC     | VC    | ←         | 40,5     | 313      |  |
| Croix du Theil - X VC/VC       | VC    | ←         | 48       | 526      |  |
| St Bonnet Elvert - X D113/VC   | D113  | →         | 49,9     | 525      | Point de vue                           |
| La Chapelle des Deux Egaux     | D11   | ←         | 50,7     | 538      | Point de vue                           |
| La Croix du Don                | D10   | ←         | 55,4     | 557      |  |
| X D10/RN120                    | D10   | ↑         | 61,8     | 452      | Col des Jordes                         |
| La Méchaussie                  | D1    | →         | 64,1     | 521      | Point de vue                           |
| La Chapeloune                  | D940  | ←         | 68,2     | 517      | Point de vue                           |
| X D940/D48                     | D48   | →         | 69,8     | 532      |  |
| Arrivée Aubazine               | D48   |           | 80       | 300      | Point de vue                           |



Offices de tourisme les plus proches  
 Pays d'Aubazine - Beynat - Tél. 05 55 25 79 93  
 Pays d'Argentat - Tél. 05 55 28 16 05  
 Tulle - Tél. 05 55 26 59 61

Scan IGN Départemental® - N° de licence 2005 CUBC 0106