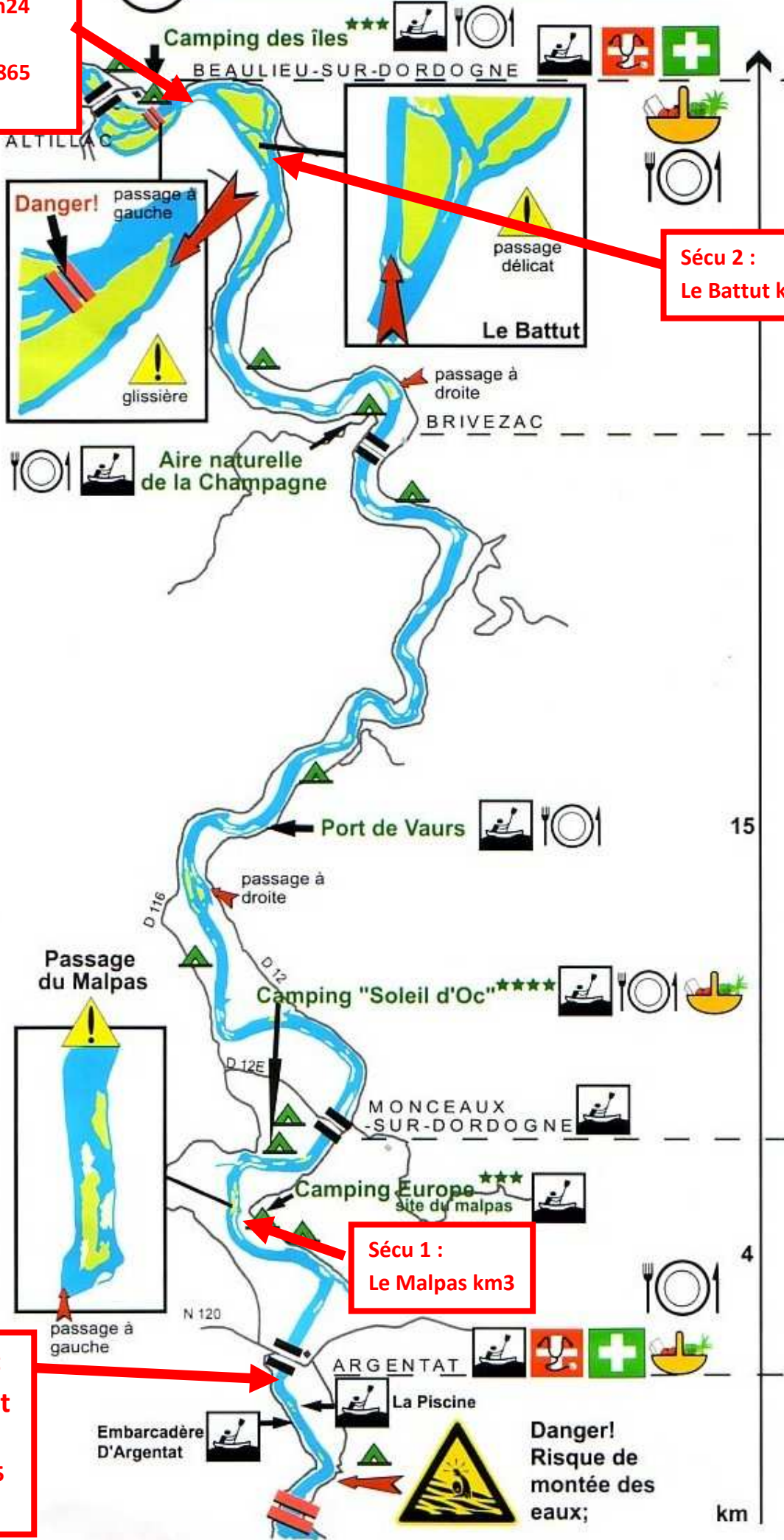


1 ARGENTAT / BEAULIEU-SUR-DORDOGNE

Point relais 1 :
Beaulieu km24
rive gauche
GPS 44.986865
x1.743400



Sécu 2 :
Le Battut km 22

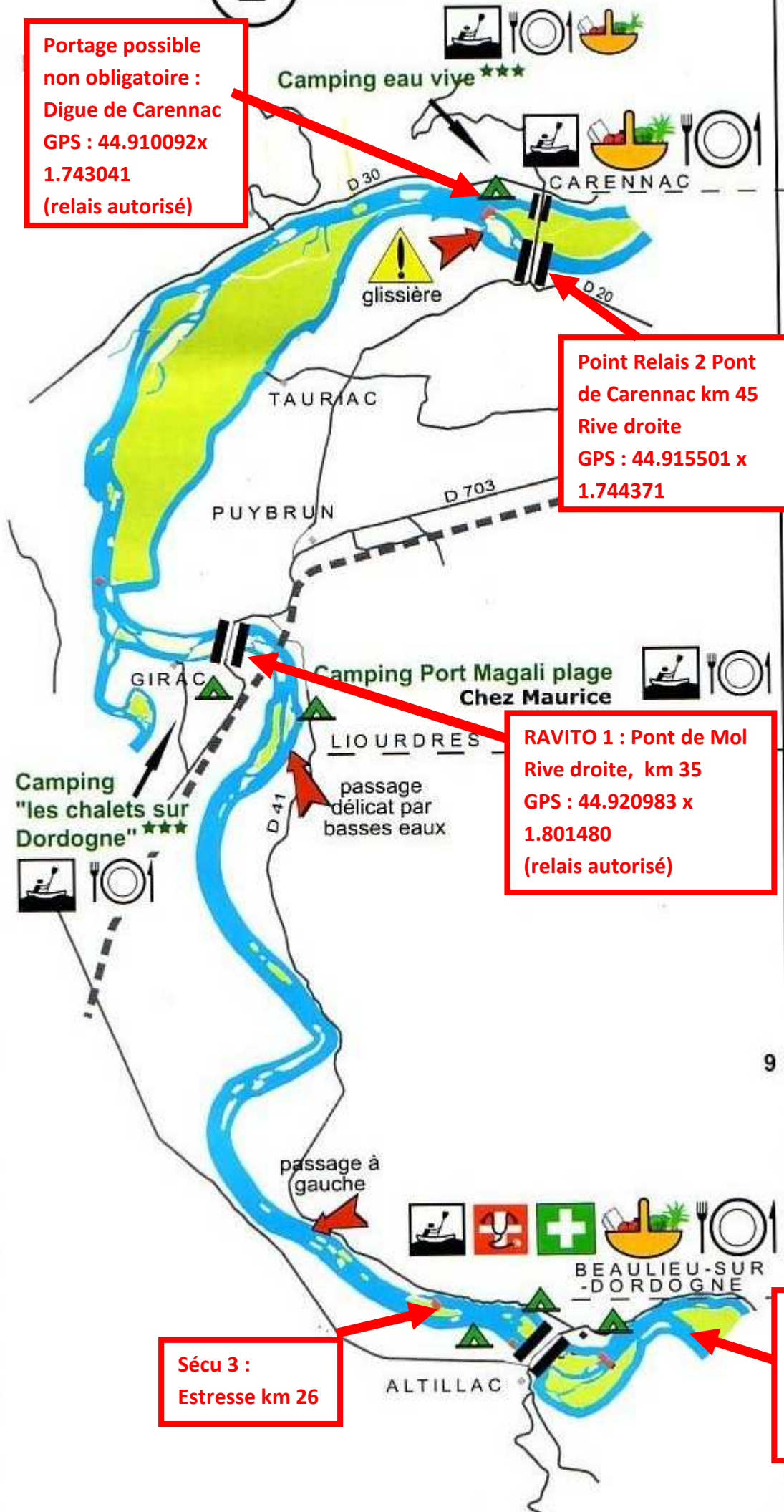
Sécu 1 :
Le Malpas km3

Départ :
Argentat
GPS
45.092865
1.941377

km

2 BEAULIEU / CARENNAC

Portage possible
non obligatoire :
Digue de Carennac
GPS : 44.910092x
1.743041
(relais autorisé)



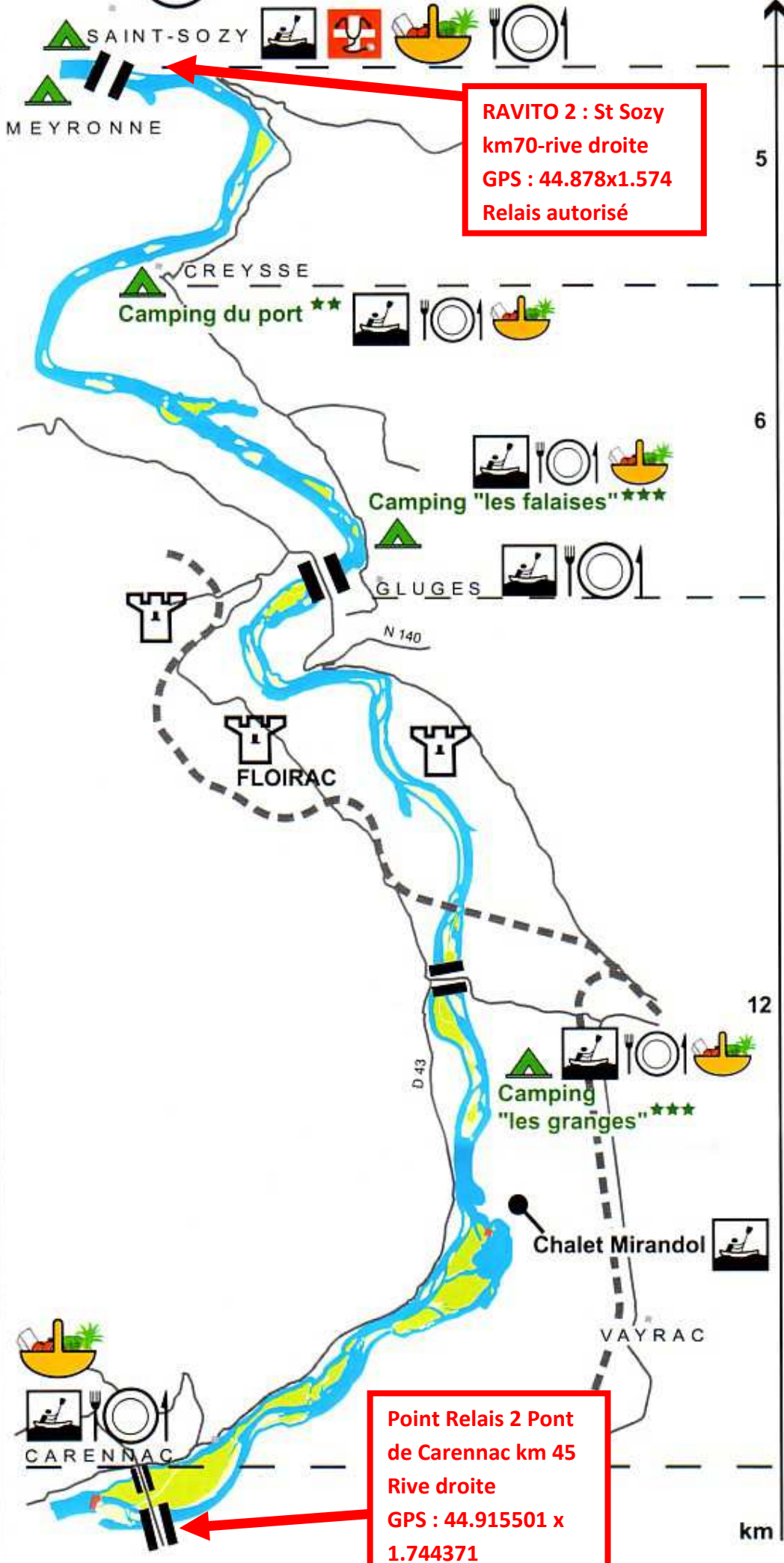
Point Relais 2 Pont
de Carennac km 45
Rive droite
GPS : 44.915501 x
1.744371

RAVITO 1 : Pont de Mol
Rive droite, km 35
GPS : 44.920983 x
1.801480
(relais autorisé)

Sécu 3 :
Estresse km 26

Point relais 1 :
Beaulieu km24
rive gauche
GPS :44.986865x
1.743400

3 CARENNAC / ST-SOZY et MEYRONNE

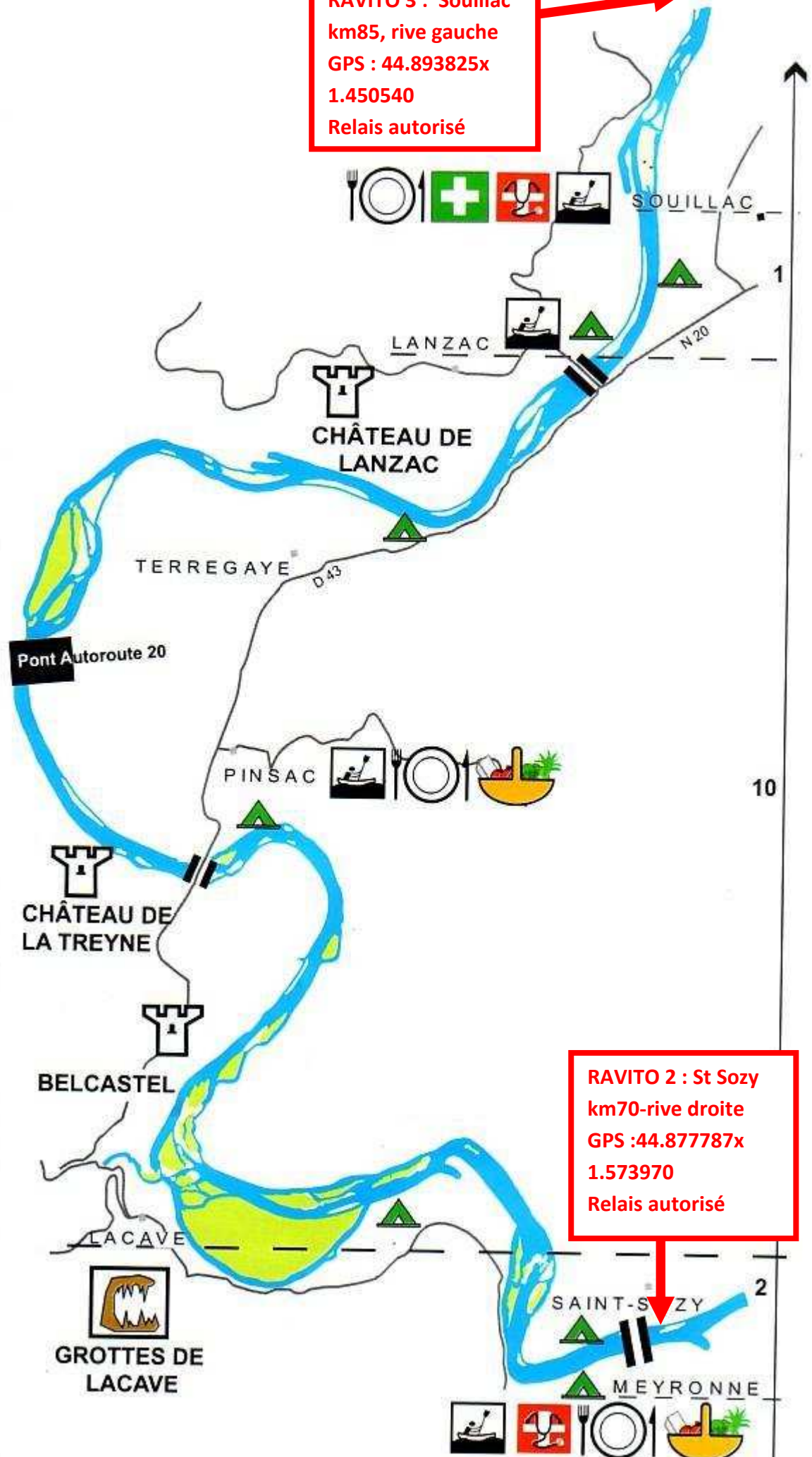


RAVITO 2 : St Sozy
km70-rive droite
GPS : 44.878x1.574
Relais autorisé

Point Relais 2 Pont
de Carennac km 45
Rive droite
GPS : 44.915501 x
1.744371

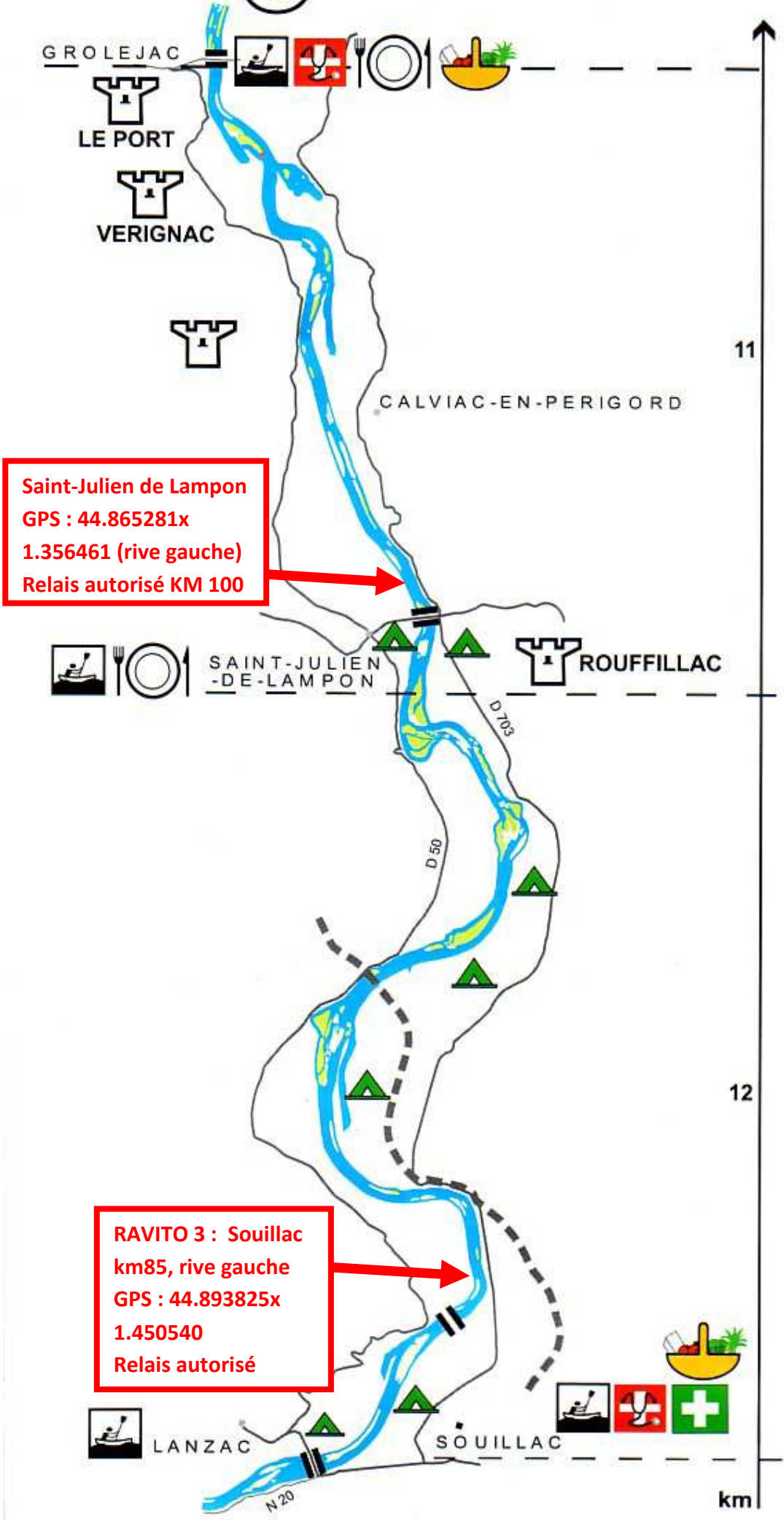
4 ST-SOZY et MEYRONNE / SOUILLAC

RAVITO 3 : Souillac
km85, rive gauche
GPS : 44.893825x
1.450540
Relais autorisé

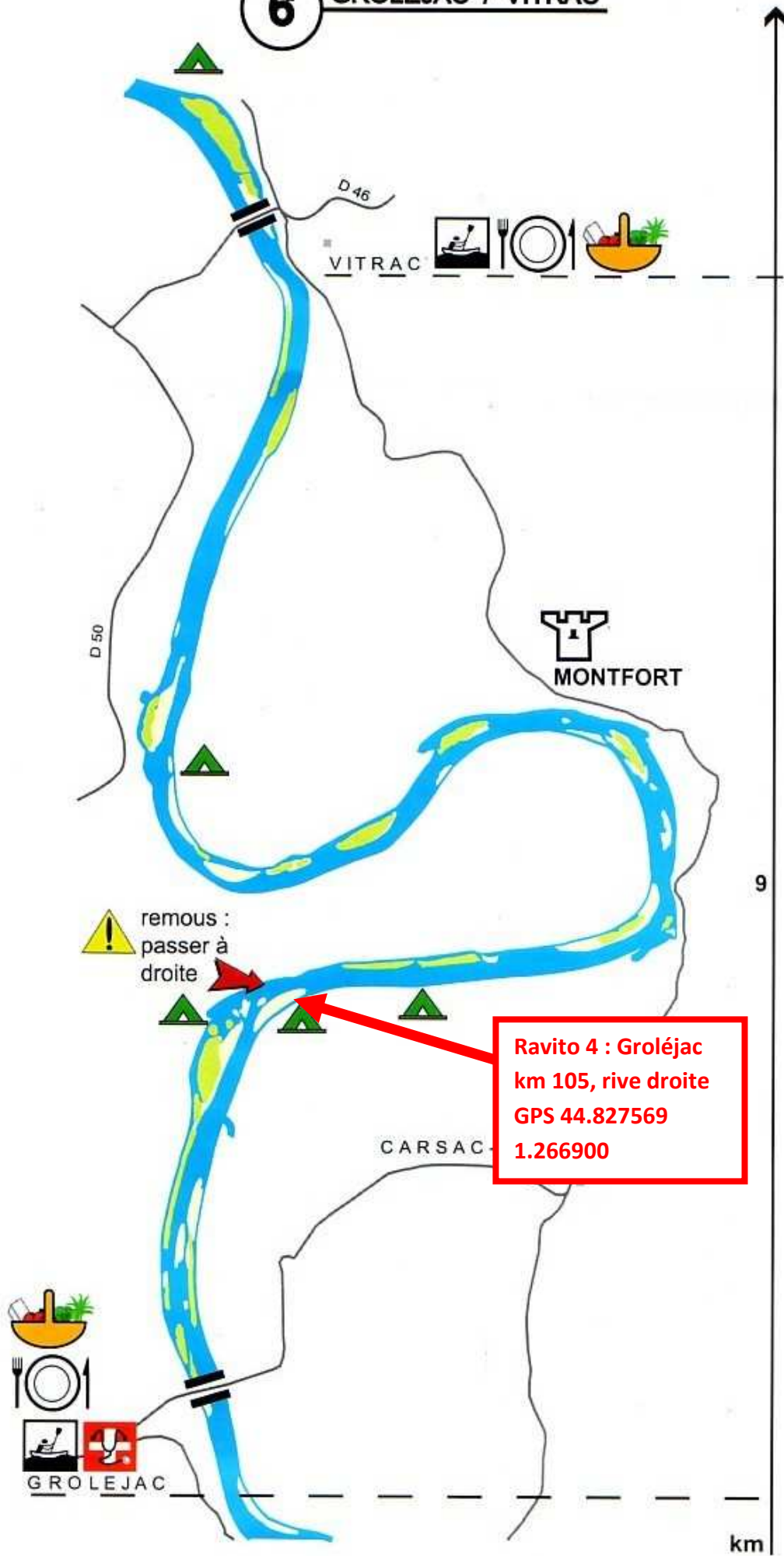


RAVITO 2 : St Sozy
km70-rive droite
GPS :44.877787x
1.573970
Relais autorisé

5 SOUILLAC / GROLEJAC



6 GROLEJAC / VITRAC



! remous :
passer à
droite

Ravito 4 : Groléjac
km 105, rive droite
GPS 44.827569
1.266900

km

ARRIVEE !
Castelnaud la Chapelle
km 130, rive gauche
GPS 44.814943
1.152654

